

京都マラソン2016のお知らせ

平成28年 **2.21(日)** 8:55 車いす競技スタート 9:00 マラソン・ペア駅伝スタート 15:00 終了

第5回大会
メインコンセプト
DO YOU KYOTO? マラソン
東日本大震災復興支援

大会当日は**ノーマイカーデー**にご協力をお願いします。

京都マラソンは長時間にわたり道路を使用するため、京都市内で大規模な交通渋滞の発生が予想されます。緊急車両や路線バスの通行確保のため、**お出かけには自動車のご使用を控え、公共交通機関をご利用ください。**



交通規制等の予定

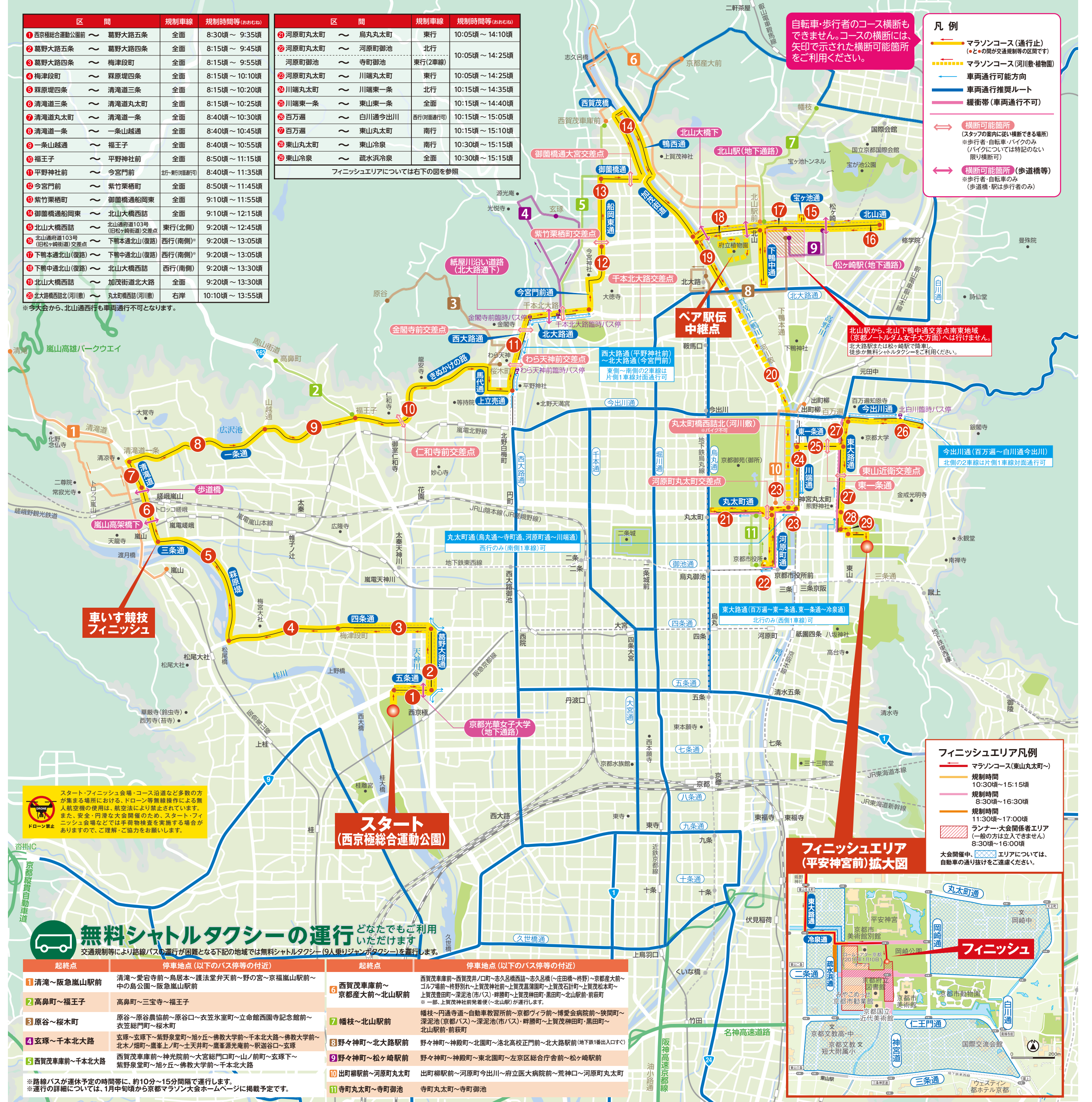
規制時間等は目安であり、当日の道路状況等によって変更する場合があります。

規制時間等(おおむね) 8:15頃～17:00頃

区間	規制車線	規制時間等(おおむね)
1 西京極総合運動公園前～葛野大路五条	全面	8:30頃～9:35頃
2 葛野大路五条～葛野大路四条	全面	8:15頃～9:45頃
3 葛野大路四条～梅津段町	全面	8:15頃～9:55頃
4 梅津段町～森原堤四条	全面	8:15頃～10:10頃
5 森原堤四条～清滝道三条	全面	8:15頃～10:20頃
6 清滝道三条～清滝道丸太町	全面	8:15頃～10:25頃
7 清滝道丸太町～清滝道一条	全面	8:40頃～10:30頃
8 清滝道一条～一条山越通	全面	8:40頃～10:45頃
9 一条山越通～福王子	全面	8:40頃～10:55頃
10 福王子～平野神社前	全面	8:50頃～11:15頃
11 平野神社前～今宮門前	左折・新開河	8:40頃～11:35頃
12 今宮門前～紫竹栗栖町	全面	8:50頃～11:45頃
13 紫竹栗栖町～御園橋通船岡東	全面	9:10頃～11:55頃
14 御園橋通船岡東～北山大橋西詰	全面	9:10頃～12:15頃
15 北山大橋西詰～北山通南詰103号(旧松ヶ崎街道)交差点	東行(北側)	9:20頃～12:45頃
16 北山通南詰103号(旧松ヶ崎街道)交差点～下鴨本通北山(復路)	西行(南側)	9:20頃～13:05頃
17 下鴨本通北山(復路)～下鴨中通北山(復路)	西行(南側)	9:20頃～13:05頃
18 下鴨中通北山(復路)～北山大橋西詰	西行(南側)	9:20頃～13:30頃
19 北山大橋西詰～加茂街道北大路	全面	9:20頃～13:30頃
20 北大路橋西詰北(河川敷)～丸太町橋西詰(河川敷)	右岸	10:10頃～13:55頃

区間	規制車線	規制時間等(おおむね)
21 河原町丸太町～丸丸丸太町	東行	10:05頃～14:10頃
22 河原町丸太町～河原町御池	北行	10:05頃～14:25頃
河原町御池～寺町御池	東行(2車線)	
23 河原町丸太町～川端丸太町	東行	10:05頃～14:25頃
24 川端丸太町～川端東一条	北行	10:15頃～14:35頃
25 川端東一条～東山東一条	全面	10:15頃～14:40頃
26 百万遍～白川通今出川	西行(南側)	10:15頃～15:05頃
27 百万遍～東山丸太町	南行	10:15頃～15:10頃
28 東山丸太町～東山冷泉	南行	10:30頃～15:15頃
29 東山冷泉～蹴水浜冷泉	全面	10:30頃～15:15頃

フィニッシュエリアについては右下の図を参照



自転車・歩行者のコース横断もできません。コースの横断には、矢印で示された横断可能箇所をご利用ください。

- 凡例**
- マラソコース(通行止)
 - マラソコース(河川敷・植樹園)
 - 車両通行可能方向
 - 車両通行推奨ルート
 - 緩衝帯(車両通行不可)
 - 横断可能箇所(スタッフの案内に従い横断できる場所 ※歩行者・自転車・バイクのみ ※バイクについては特記のない限り横断可)
 - 横断可能箇所(歩道橋等) ※歩行者・自転車のみ (歩道橋・駅は歩行者のみ)

北山駅から、北山下鴨中通交差点南東地域(京都ノートルダム女子大方面)へは行けません。北山駅または松ヶ崎駅で降り、徒歩が無料シャトルタクシーをご利用ください。



スタート・フィニッシュ会場、コース沿道など多数の方が集まる場所における、ドローン等無資格操作による無人航空機の使用は、航空法により禁止されています。また、安全・円滑な大会開催のため、スタート・フィニッシュ会場などでは手荷物検査を実施する場合がありますので、ご理解・ご協力をお願いします。

無料シャトルタクシーの運行

どなたでもご利用いただけます
交通規制等により路線バスの運行が困難となる下記の地域では無料シャトルタクシー(9人乗りジャンボタクシー)を運行します。

起終点	停車地点(以下のバス停等の付近)
1 清滝～阪倉嵐山駅前	清滝～愛宕寺前～鳥居本～護法堂并天前～野の宮～京福嵐山駅前～中の島公園～阪倉嵐山駅前
2 高鼻町～福王子	高鼻町～三宝寺～福王子
3 原谷～桜木町	原谷～原谷農協前～原谷口～衣笠水室町～立命館西園寺記念館前～衣笠総門町～桜木町
4 玄塚～千本北大路	玄塚～玄塚下～紫野泉堂町～旭ヶ丘～佛光大学前～千本北大路～佛光大学前～北ノ畑町～鷹堂上ノ町～土井町～鷹堂源光庵前～釈迦谷口～玄塚
5 西賀茂車庫前～千本北大路	西賀茂車庫前～神光院前～大宮総門町～山ノ前町～玄塚下～紫野泉堂町～旭ヶ丘～佛光大学前～千本北大路

起終点	停車地点(以下のバス停等の付近)
6 西賀茂車庫前～京都産大前～北山駅前	西賀茂車庫前～西賀茂井ノ口町～志久呂橋西詰～志久呂橋～終野～京都産大前～ゴルフ場前～終野別荘～上賀茂神社前～上賀茂基園町～上賀茂石計町～上賀茂松本町～上賀茂豊田町～深泥池(市バス)～群勝町～上賀茂神田町～黒田町～北山駅前～前萩町 ※一部、上賀茂神社前発着便(北山駅)が運行します。
7 幡枝～北山駅前	幡枝～丹通寺道～自動車教習所前～京都ヴィラ前～博愛会病院前～狹間町～深泥池(京都バス)～深泥池(市バス)～群勝町～上賀茂神田町～黒田町～北山駅前～前萩町
8 野々神町～北大路駅前	野々神町～神殿町～北園町～洛北高校正門前～北大路駅前(地下鉄1乗出口)
9 野々神町～松ヶ崎駅前	野々神町～神殿町～東北園町～左京区総合庁舎前～松ヶ崎駅前
10 出町柳駅前～河原町丸太町	出町柳駅前～河原町今出川～府立医大病院前～荒神口～河原町丸太町
11 寺町丸太町～寺町御池	寺町丸太町～寺町御池



京都マラソン開催中の路線バスの経路変更のお知らせ (交通規制等の時間については表面を参照)

運行経路に変更のある市バスの路線図です。(市バスの運休系統及び民営バスの経路変更は右下表を参照)



駐輪場の無料化

以下32箇所の駅周辺自転車(等)駐輪場の一時利用料金を無料化します。(出入口の無料開放)

※京都市市営・都市整備公社直営に限ります。その他民間の自転車(等)駐輪場は無料ではありませんのでご注意ください。

無料開放取扱い時間
平成28年2月21日(日)
午前7時から午後8時まで
(★は午前6時30分から午後10時30分まで)

- 地下鉄烏丸線・東西線**
 国際会館駅自転車等駐輪場
 松ヶ崎駅自転車等駐輪場
 北山駅自転車等駐輪場
 太秦天神川駅自転車等駐輪場
 西大路御池駅自転車等駐輪場
 御陵駅南自転車等駐輪場
 山科駅自転車等駐輪場
 東野駅自転車等駐輪場
 柳辻駅自転車等駐輪場
 小野駅自転車等駐輪場
 醍醐駅自転車等駐輪場
 石田駅自転車等駐輪場

- 京阪鴨東線・宇治線**
 出町駐輪場(自転車のみ)★
 京阪六地藏駅自転車等駐輪場

- JR山陰本線**
 二条駅南自転車等駐輪場
 円町駅自転車等駐輪場
 花園駅自転車等駐輪場
 太秦自転車等駐輪場
 嵯峨嵐山駅自転車等駐輪場
 桂川駅西自転車等駐輪場
 桂川駅東自転車等駐輪場
 西大路駅自転車等駐輪場

- 阪急京都線・嵐山線**
 桂駅西口自転車等駐輪場
 桂駅東口自転車等駐輪場
 桂駅南自転車等駐輪場
 西京極自転車等駐輪場
 西院自転車等駐輪場
 松尾大社駅自転車等駐輪場

- 近鉄京都線**
 東寺駅自転車等駐輪場
 近鉄十条駅自転車等駐輪場
 上鳥羽口駅自転車等駐輪場

- その他**
 西賀茂自転車等駐輪場

市バス(運休のみ)

系統	京都マラソン開催中の運行経路
M1・北3号	運休

京都バス

系統	京都マラソン開催中の運行経路
17系統	京都駅前～[通常経路]～四角丸～[日ノストップ]～出町柳駅前～[通常経路]～大原
18系統	運休
21・23系統	出町柳駅前～[通常経路]～岩倉実相院
32系統	出町柳駅前～[日ノストップ]～京都産業大学前～[通常経路]～広河原
34系統	運休
35系統	運休
41・43系統	出町柳駅前～[通常経路]～岩倉村松
45・46系統	国際会館駅前～岩倉村松
63・64系統	四條河原町～[通常経路]～有栖川
72・73・74系統	京都駅前～[通常経路]～有栖川
81系統	運休
84・94系統	運休
北大路駅～国際会館駅	運休

京阪バス

系統	京都マラソン開催中の運行経路
56・56A号	三条京阪～仁王門通・岡崎通・丸太町通うり～[通常経路]～比較平

西日本ジェイアールバス

系統	京都マラソン開催中の運行経路
高雄・京北線	運休 ※ただし、京都駅前～等持院道、周山～山城高雄 臨時運行あり

京阪京都交通バス

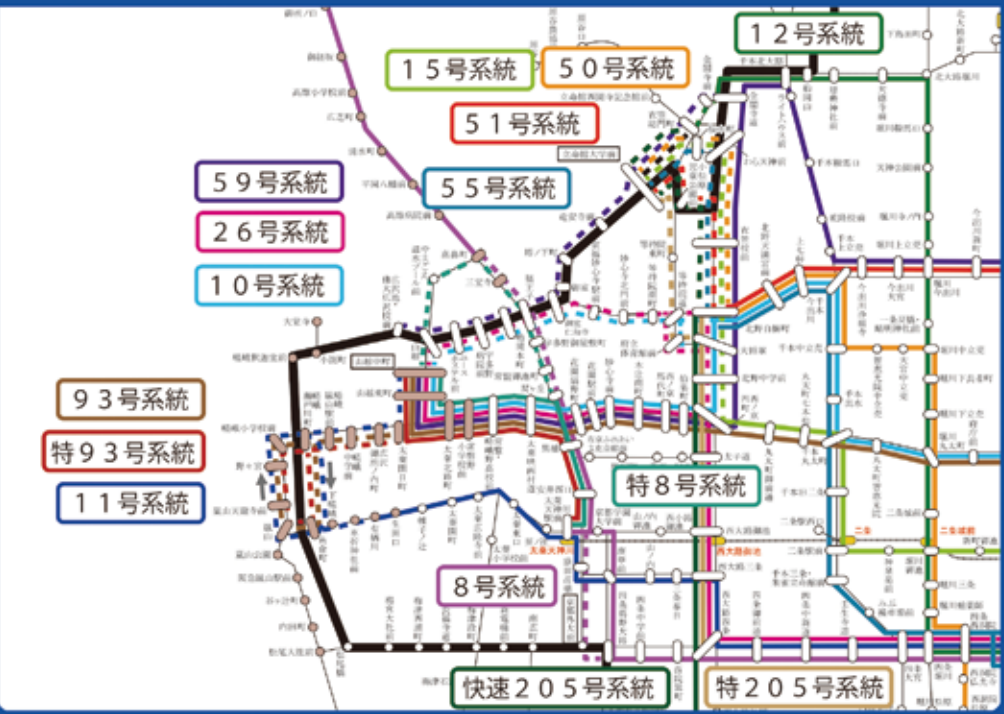
系統	京都マラソン開催中の運行経路
21号系統	桂宮中央～[通常経路]～西大橋西詰～葛野西通うり～中ノ橋五条～[通常経路]～京都駅前

※[雲ヶ畑バス～もくもく号～]の午前便は運休(午後便は通常どおり)

市バス①

(8,特8,10,11,12,15,26,50,51,55,59,93,特93,特205,快速205)

市北西部



市バス②

(1,4,6,9,37,特37,46,北1,北8,65)

市北部



市バス③

(3,27,特27,28,32,71,特71,80,91)

市西部



市バス④

(3,4,5,10,31,65,204,205,206,岡崎・東山・梅小路EXP.)

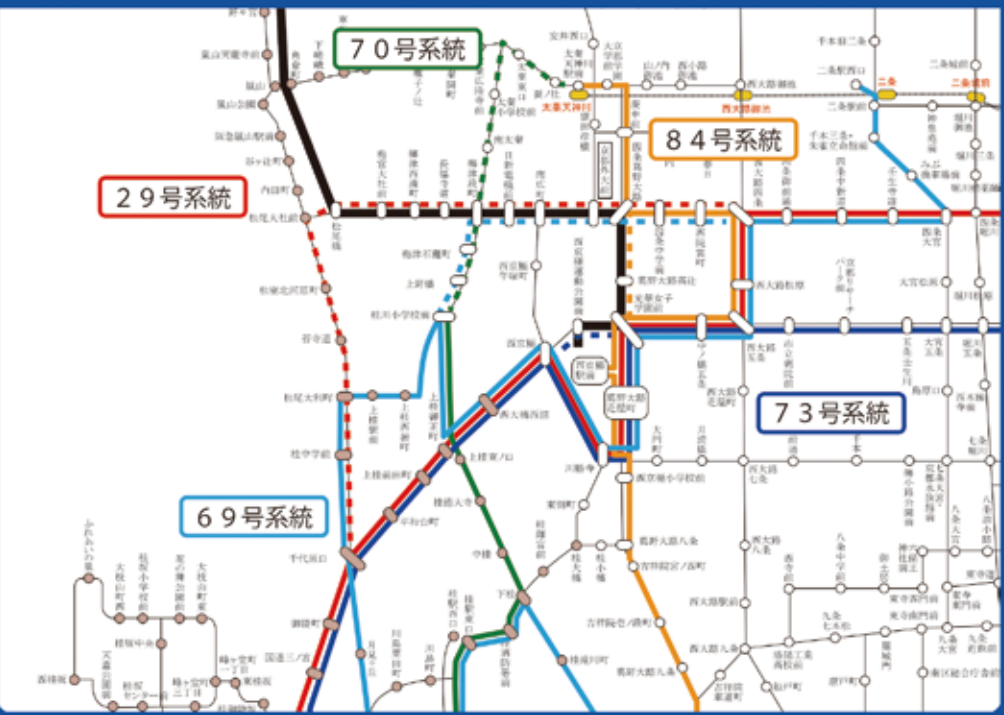
市東部(1)



市バス⑤

(29,69,70,73,84)

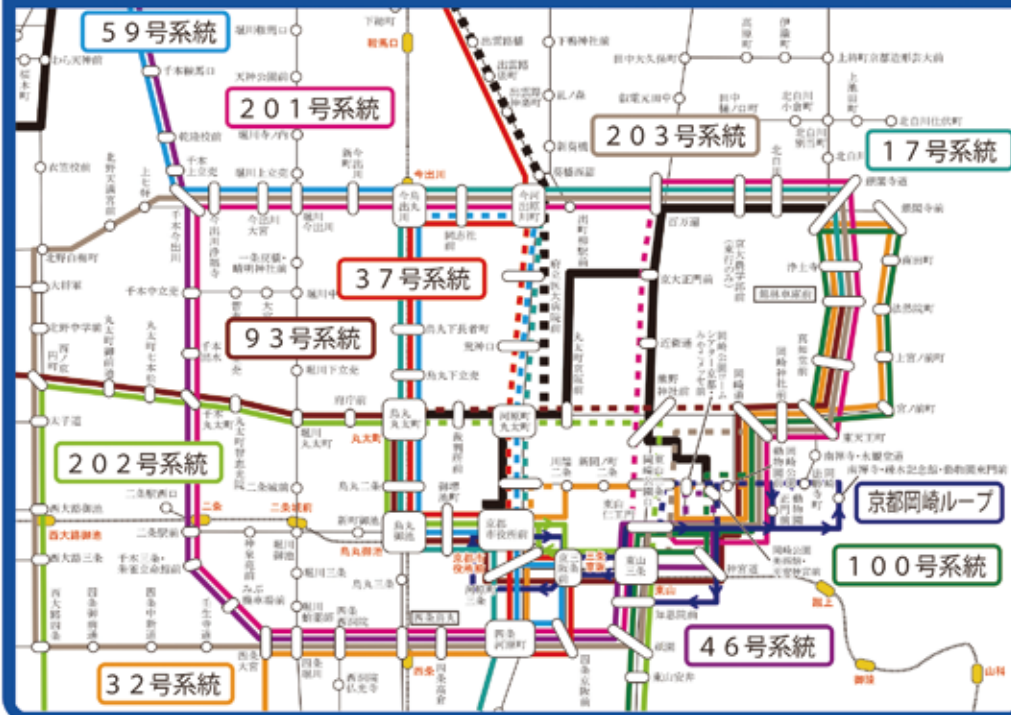
市南西部



市バス⑥

(17,32,37,46,59,93,100,201,202,203,京都岡崎ループ)

市東部(2)



— 京都マラソン開催中の運行ルート - - - - 京都マラソン開催中に運休するルート — マラソンコース(.....は河川敷)